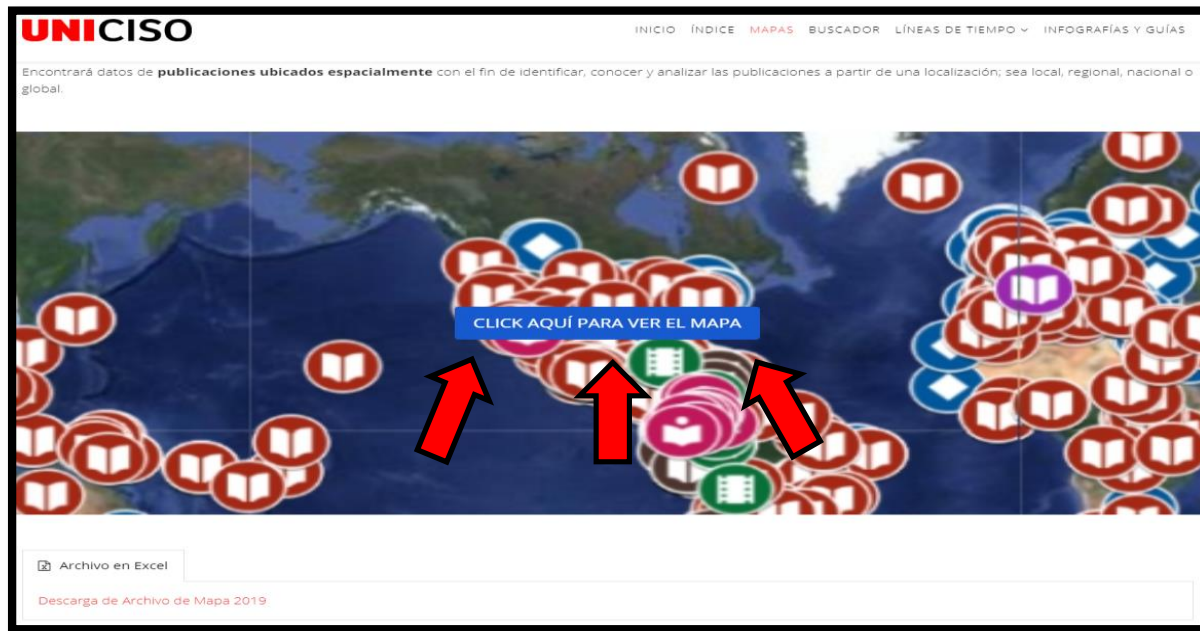




# MANUAL DE USO DEL MAPA DE UNICISO

**UNICISO**  
WWW.PORTALUNICISO.COM

# INICIO

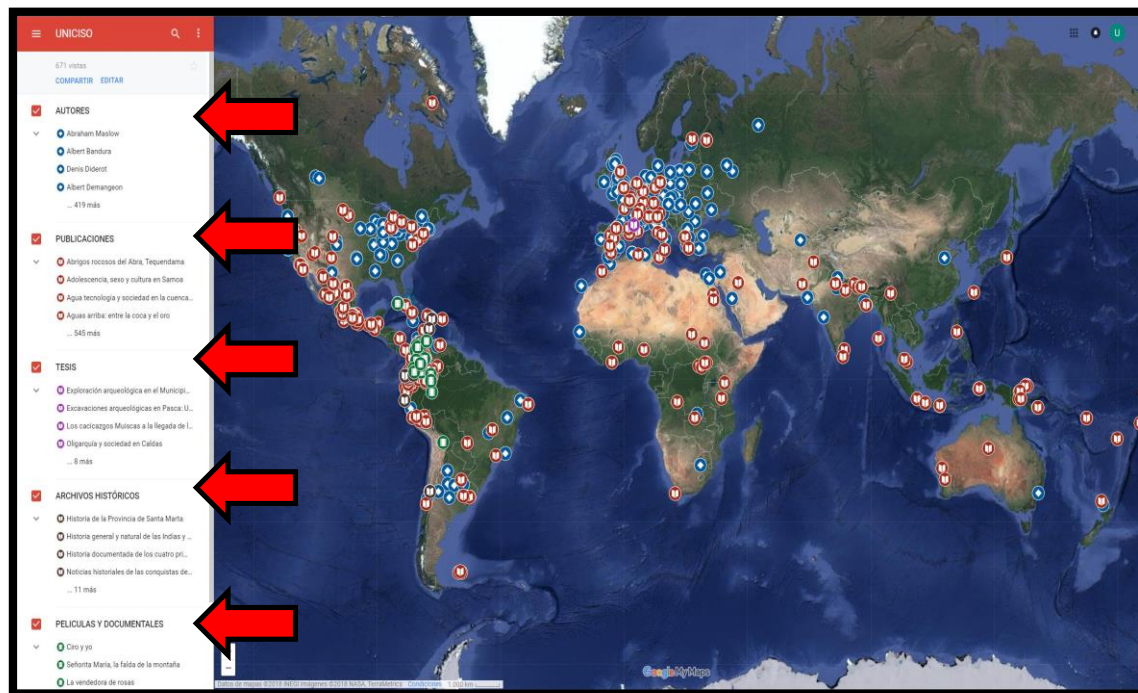


- Primero, **dirigirse a mapas** en la barra de herramientas que se encuentra en la parte de arriba.
- Segundo, hacer **Clic Aquí para ver el mapa**. Se encuentra en la mitad de la imagen del mapa como lo indican las flechas de color rojo.
- Tercero, **escoger el mapa que desea visualizar**. Actualmente, tenemos dos mapas. Primero de publicaciones de instituciones y bases de datos y el segundo, tesis universitarias y convenios.

# PRIMER MAPA - CONTENIDO

Los datos se dividen espacialmente en siete secciones:

- **La nacionalidad** de los autores (Azules).
- **Publicaciones** (Rojos).
- **Tesis** (Morados).
- **Archivos históricos** (Cafés).
- **Películas y documentales** (Verde).
- Publicaciones de **Open Access** (Rosado).
- Publicaciones de **instituciones públicas** (Azul Oscuro)

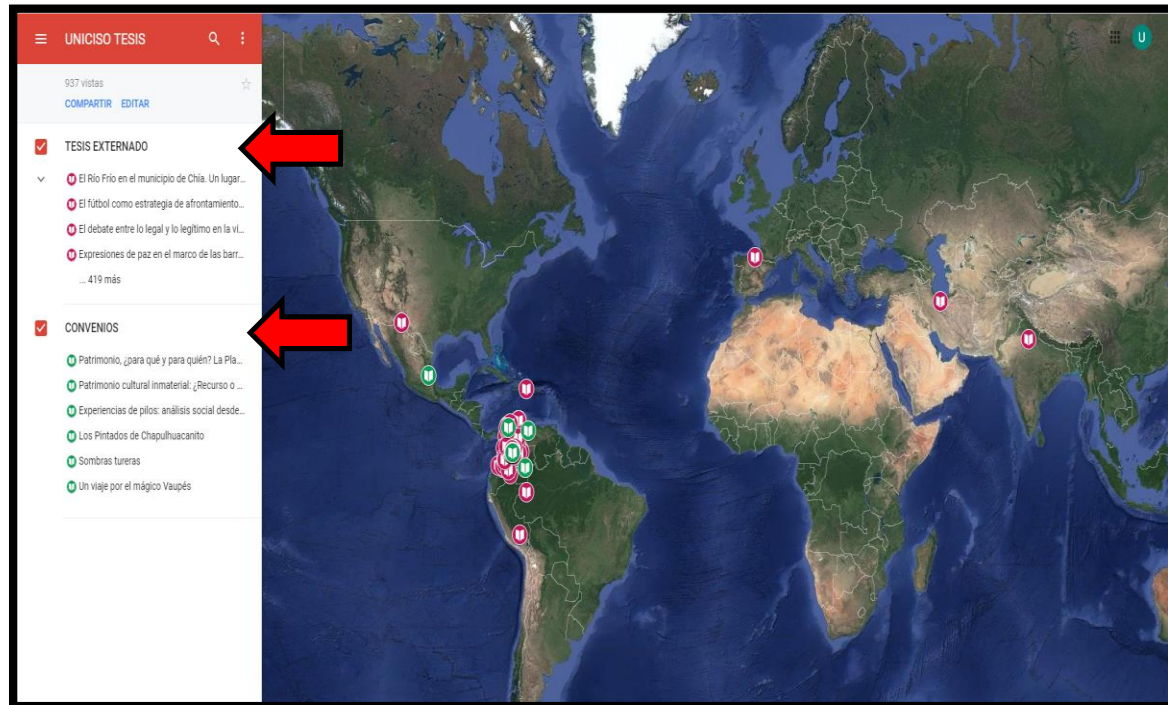




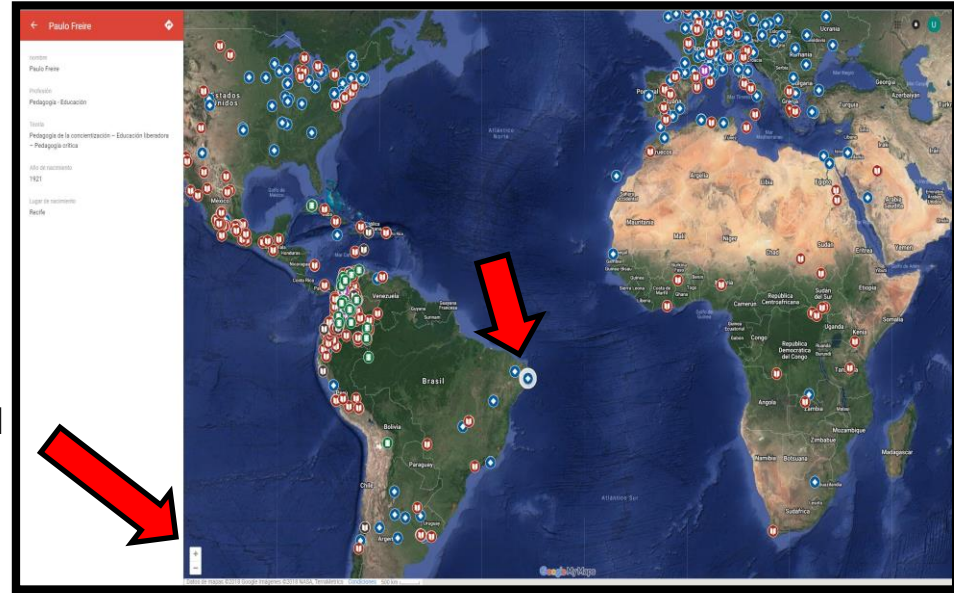
# SEGUNDO MAPA - CONTENIDO

Los datos se dividen espacialmente en dos secciones:

- **Tesis de la Universidad Externado (Rojos)**
- **Convenios\* (Verdes).**



\***Los convenios son revistas independientes** no anexas a bases de datos realizadas por estudiantes.



**ZOOM**

## PUNTOS AZULES EN EL MAPA

Al seleccionar un punto azul obtendrá los datos del nombre del autor, su teoría relacionada, su profesión, año y lugar de nacimiento.

En la parte izquierda del mapa encontrará el zoom para acercarse o alejarse.





← La encomienda entre los pu... ↗

nombre  
La encomienda entre los pueblos de la provincia paez en el siglo XVII

Autor  
Marcela Quiroga Zuluaga

Año  
2010

Sujetos de estudio  
Gobernación de Popayán

Referencia o localización  
Zuluaga, M. (2010). La encomienda entre los pueblos de la provincia paez en el siglo XVII. Revista Fronteras de la Historia, Vol 15. Num 1. ICANH.

Link del Documento  
<https://revistas.icanh.gov.co/index.php/fh/article/view/412/251>

**LINK**

↑

Al seleccionar un punto rojo obtendrá **el nombre de la publicación acorde al lugar de estudio, el nombre del autor, el año que se realizó el trabajo y sujetos correspondientes con el trabajo, referencia en forma APA y el link del documento para acceder a él.**

**No todos los puntos rojos, rosados, verdes, cafés y morados tienen el link del documento.**



# BUSCADOR EN EL MAPA Y PERSONALIZAR EL MAPA

En la parte superior izquierda encontrará una lupa (Buscador). En ella podrá colocar un lugar o una palabra para buscarla en el mapa.

En la parte inferior izquierda encontrará otra vista del mapa.





# IMPORTANTE



- Para poder **cruzar varias variables**. Recomendamos descargar el **archivo de Mapa 2019** ubicado en la parte de bajo como lo indican las flechas rojas. Para poder llegar allí, debe hacer clic en **mapa** en la **barra de herramientas de arriba**.



# IMPORTANTE



UNICISO									
Para visualizar los documentos debes remitirte a la página de UNICISO. Información actualizada el 30 de Noviembre de 2019 Fuente: UNICISO. Mapa Tesis (2019). UNICISO. Disponible en: www.portaluniciso.com									
Tipo de Documento	Nombre	Autor	Lugar	Teoría	Año	Temas	Referencia	Universidad o Institución	Facultad
Tesis	El Río Frio en el municipio de Chia	Soler López, Mari	Chia - Cundinamarca		2018	Representaciones	Soler, M. (2018). El Río Frio en el municipio de Chia. Un lugar de representaciones en tensión de dominación y resistencia. Universidad Externado.	Universidad Externado de Colombia	Ciencias sociales: Pregrado de Trabajo Social
Tesis	El kitbol como estrategia de afrontamiento	Salazar Silva, An	Soacha - Cundinamarca		2018	Conflicto armado	Salazar Silva, A. (2018). El kitbol como estrategia de afrontamiento en los jóvenes víctimas del conflicto armado en Casa Loma - Ciudad Bolívar y La Isla - Soacha	Universidad Externado de Colombia	Ciencias sociales: Pregrado de Trabajo Social
Tesis	El debate entre lo legal y lo legítimo	Romero Casallas,	Bogotá - Cundinamarca		2018	Área protegida	Romero Casallas, A. (2018). El debate entre lo legal y lo legítimo en la vida de los pobladores históricos de la vereda Fatima, localidad Santa Fe de la ciudad de Bogotá. Universidad Externado.	Universidad Externado de Colombia	Ciencias sociales: Pregrado de Trabajo Social
Tesis	Expresiones de paz en el marco de	Mendez Sandoval	Bogotá - Cundinamarca		2018	Hinchas de orient	Mendez, C. (2018). Expresiones de paz en el marco de las barras bravas de Millitantes ¿Poder, negocio o amor propio?	Universidad Externado de Colombia	Ciencias sociales: Pregrado de Trabajo Social
Tesis	Tensión entre la norma y la realidad	Gómez García, A	Bogotá - Cundinamarca		2018	Trabajo infantil	Gómez, A. (2018). Tensión entre la norma y la realidad: una experiencia desde la voz de los niños, niñas y adolescentes trabajadores de los alrededores de la plaza de mercado del 20 de Julio en la ciudad de Bogotá. Universidad Externado de Colombia.	Universidad Externado de Colombia	Ciencias sociales: Pregrado de Trabajo Social
Tesis	Construcción de territorialidades	Cowellier Macia, E	Soacha - Cundinamarca		2018	Niños desplazados	Cowellier, E. (2018). Construcción de territorialidades educativas por niñas y niños que vivieron el desplazamiento y se establecieron en Soacha	Universidad Externado de Colombia	Ciencias sociales: Pregrado de Trabajo Social

- Al descargar el documento en Excel. Tiene las posibilidades de cruzar variables, como: **tipos de documentos, Nombres, autores, lugares geográficos, teorías, años, temas, entre otras para mejorar su investigación.**

# CREDITS



Special thanks to all the people who made and released these awesome resources:

- Presentation template by [SlidesCarnival](#)
- Photographs by [Unsplash](#)